

CIRCUIT DES COLLINES

SAINT-VIAUD



Saint-Brevin
émotions brutes

15 km



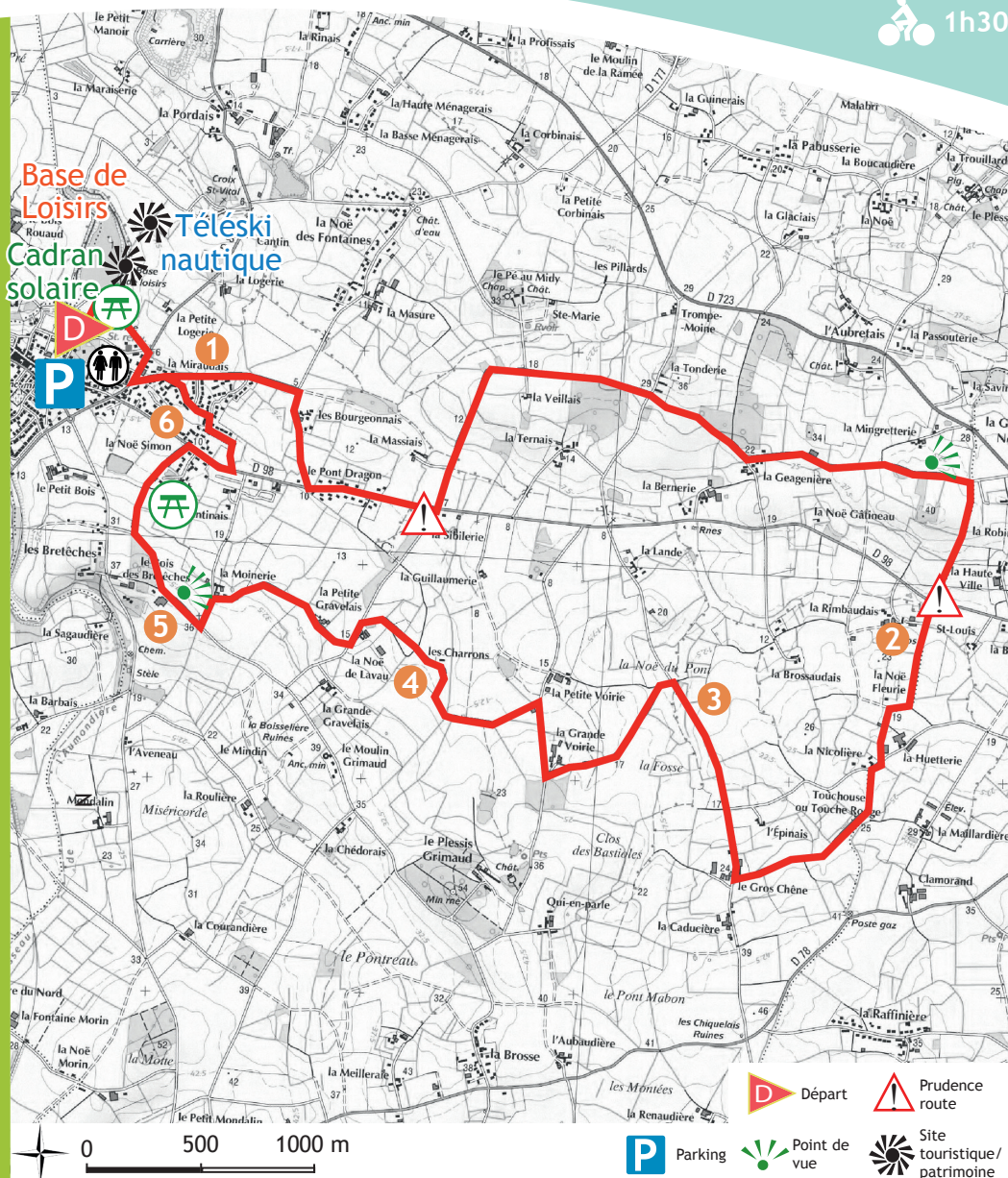
3h45




1h45



1h30





CIRCUIT DES COLLINES

SAINT-VIAUD

15 km  3h45
 1h45  1h30

Départ : Base de Loisirs de Saint-Viaud


À voir, à faire

Découvrez la base de loisirs autour du lac où de multiples activités vous attendent : jeux pour enfants, parcours de santé et téléski nautique.

Ces incroyables comestibles

Au détour d'une maison, d'une rue, découvrez des bacs à légumes à la disposition de tous. Le mouvement des Incroyables Comestibles investit St-Viaud où des habitants proposent leurs légumes et plantes aromatiques aux passants. Cette nourriture à partager est une initiative citoyenne pour raviver l'entraide entre habitants à travers ce jardin collectif.

Balisage



Sur de petites routes tranquilles et par des chemins ombragés, partez à la découverte de la campagne de Saint-Viaud et ses nombreux calvaires. Aux environs de la Mingretterrie, admirez les beaux panoramas sur l'estuaire de la Loire.

- 1 Du parking, dirigez-vous vers la route D86 pour poursuivre dans la rue de la Miraudais. L'itinéraire continue à la **Bourgeonnais** et rejoint la route D98. Longez et prenez la prochaine à gauche. Continuez tout droit vers la Veillais puis la Geagenière.
- 2 Tournez à gauche. Montez le chemin et bifurquez à droite après 1km. Traversez à nouveau la route D98 et marchez jusqu'au village de la **Nicolière**. Arrivé au niveau de la route, tournez à droite puis à gauche.
- 3 Le sentier rejoint le lieu-dit « **le Gros Chêne** ». Empruntez la route à droite jusqu'à la Noë du Pont et prenez le sentier à gauche.
- 4 Le passage le long des champs mène à la **Grande Voirie**. Tournez à droite au niveau de la route puis à gauche après le hangar. À la prochaine route, tournez à gauche, puis la première à droite pour atteindre la Moinerie.
- 5 Bifurquez à gauche puis tournez à droite au Calvaire. De la route, la vue porte jusqu'à la Loire et au Sillon de Bretagne.
- 6 Un sentier à droite descend vers le bourg. A la route D98, tournez à droite puis à gauche à travers le quartier de la Miraudais pour rejoindre la **Base de loisirs**.

À ne pas manquer :

- la Base de loisirs et l'aire de baignade
- les calvaires
- les vues sur la Loire
- la terrasse panoramique et la table d'orientation sur le toit de la mairie



Office de tourisme intercommunal
10 rue de l'Eglise 44250 Saint Brevin les Pins - 02 40 27 24 32
www.saint-brevin.com

