

CIRCUIT DE LA CHAPELLE SAINT-VITAL SAINT-VIAUD



Saint-Brevin
émotions brutes

10,3 km



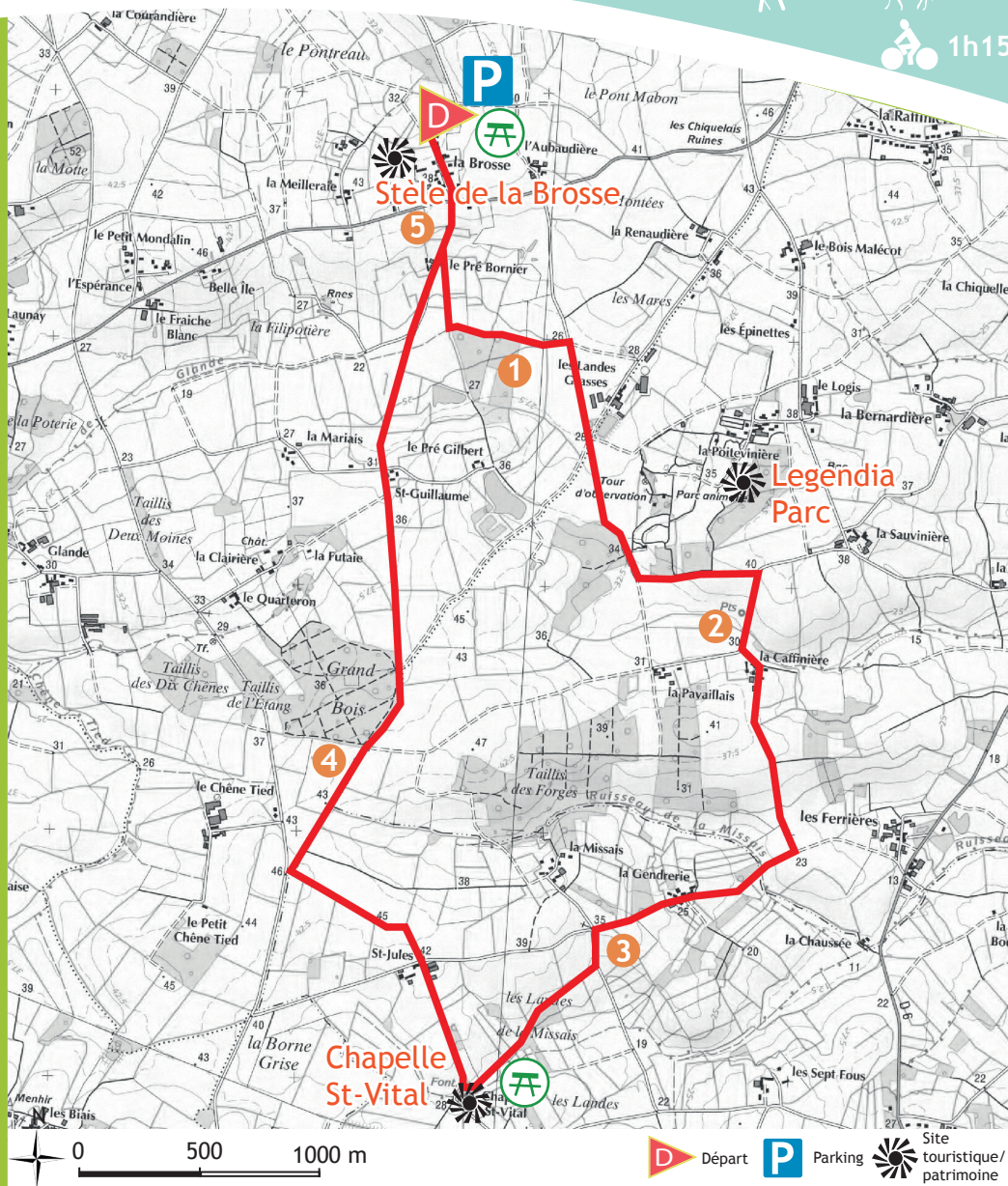
2h30




1h30





1h15





LA CHAPELLE SAINT-VITAL

SAINT-VIAUD

10,3 km  2h30
 1h30  1h15

Départ : La Brosse


À voir, à faire

Le circuit offre des paysages naturels d'une grande diversité. Amusez-vous à reconnaître les espèces végétales et observez les animaux du bocage.

Un lieu de pèlerinage

A quelques pas de la chapelle, la fontaine de Saint Vital fut un lieu important de pèlerinage pour les paroisses voisines. Lors des processions, les prêtres y trempaient les pieds des croix pour éloigner la sécheresse. Datant également de la fin du 14ème siècle, la croix juste à côté sculptée en ronde-bosse est la seule croix de ce style en Pays de Retz

Balisage



Ce circuit champêtre vous emmène à la découverte du site de la chapelle Saint-Vital, qui fut un haut lieu de pèlerinage pour le Pays de Retz. Selon la légende, Saint-Vital en prière, planta sa canne en terre et fit jaillir une source à cet endroit. En 1923, Jean Marie Filodeau, en reconnaissance des grâces obtenues par Saint-Vital, fit élever cette chapelle.

- 1 Au point de départ sur le parking du village de la Brosse, commencez votre découverte locale par la stèle commémorative du 'Chemin de la Mémoire 39-45 en Pays de Retz' qui raconte l'explosion du 12 mai 1945 en ce lieu faisant 7 victimes militaires et civiles. Traversez le village de la Brosse puis la route vers le Pré Bornier. Tournez à gauche sur le sentier naturel, puis à droite vers les Landes Grasses.
- 2 Poursuivez en face, en contournant **Legendia Parc** puis prenez à gauche. Au niveau de la route, tournez à droite vers la Caffinière puis à gauche dans le village.
- 3 Descendez le chemin puis tournez à droite. Le sentier traverse le ruisseau de la Missais et le village de la **Gendrerie**. Au calvaire, tournez à gauche, puis trouvez le petit sentier à droite qui mène à la **Chapelle Saint-Vital**.
- 4 Remontez par le chemin à droite menant à Saint-Jules. Continuez tout droit puis tournez à droite vers le **Grand Bois**. Après le sentier forestier, prenez à gauche au niveau de la route. Continuez en face à Saint-Guillaume pour retourner au Pré Bornier.
- 5 Traversez à nouveau la route pour revenir au point de départ.

À ne pas manquer :

- la stèle de la Brosse
- Legendia Parc
- la chapelle, la fontaine et la croix de Saint Vital



Office de tourisme intercommunal
10 rue de l'Eglise 44250 Saint Brevin les Pins - 02 40 27 24 32
www.saint-brevin.com

